Schéma částí výkresů - 1: 60 000

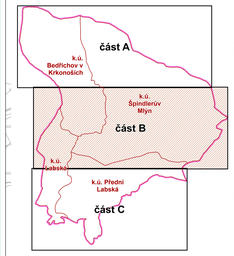

k.ú. Bedřichov v Krkonoších

k.ú. Špindlerův Mlýn

k.ú. Labská

k.ú. Přední Labská

ORP Jilemnice
k.ú. Vítkovice v Krkonoších

ORP Trutnov
k.ú. Pec pod Sněžkou

MAPOVÉ PODKLADY	
	KATASTRÁLNÍ MAPA

HRANICE V ÚZEMÍ	
	ŘEŠENÉ ÚZEMÍ
	KATASTRÁLNÍ ÚZEMÍ
	ZASTAVĚNÉ ÚZEMÍ
	SOUSEDNÍ SPRÁVNÍ ÚZEMÍ
	HRANICE ORP
	HRANICE STAT

ZMĚNY V ÚZEMÍ A PODMÍNKY PRO ROZHODOVÁNÍ	
	ZASTAVITELNÉ PLOCHY
	TRANSFORMAČNÍ PLOCHY
	PLOCHY ZMĚNY V KRAJINĚ
	KORIDOR NAD PLOCHAMI RDV V PŘEDSTAVĚ CP - KORIDOR PRO OPATŘENÍ NEUTRÁLNÍHO POHANU
	KORIDOR NAD PLOCHAMI RDV V PŘEDSTAVĚ CP - DOPRAVNÍ INFRASTRUKTURA
	LIŠBAR S PRVKY REGULAČNÍHO PLÁNU

Detail: Části ÚP s prvky RP

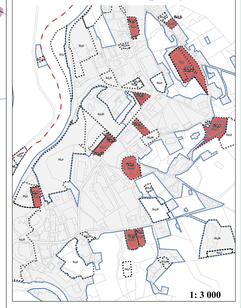

Detail: Části ÚP s prvky RP

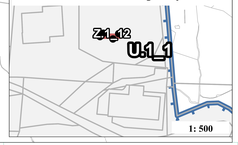

0 100 200 400 600

Digitální podepsal Ing. arch. Oldřich Hyšek
Dátum: 2025.11.22 12:08:49 +01'00'

ARCHITEKTONICKÉ STUDIO HYSEK, s. r. o.
Jirásekova náměstí 172/118, 326 00 Plzeň
IČO: 10751071
arch@studiohysek.cz
+420 377 450 722

Zodp. projektant	Ing. arch. Oldřich Hyšek	Stupeň	Návrh
Spolupráce	Ing. Jan Ruský	Datum	06/2025
Objednatel	Město Špindlerův Mlýn	Formát	891/2310
Pořizovatel	Městský úřad Špindlerův Mlýn	Měřítko	1/5000

Územní plán Špindlerův Mlýn

Změna č. 10

Ing. Mgr. Helena Hyšková

Základní členění území

Digitálně podepsal Ing. Mgr. Helena Hyšková
Dátum: 2025.11.22 09:45:20 +01'00'

Číslo výkresu: **1B**