

ÚZEMNÍ PLÁN ŠPINDLERŮV MLÝN

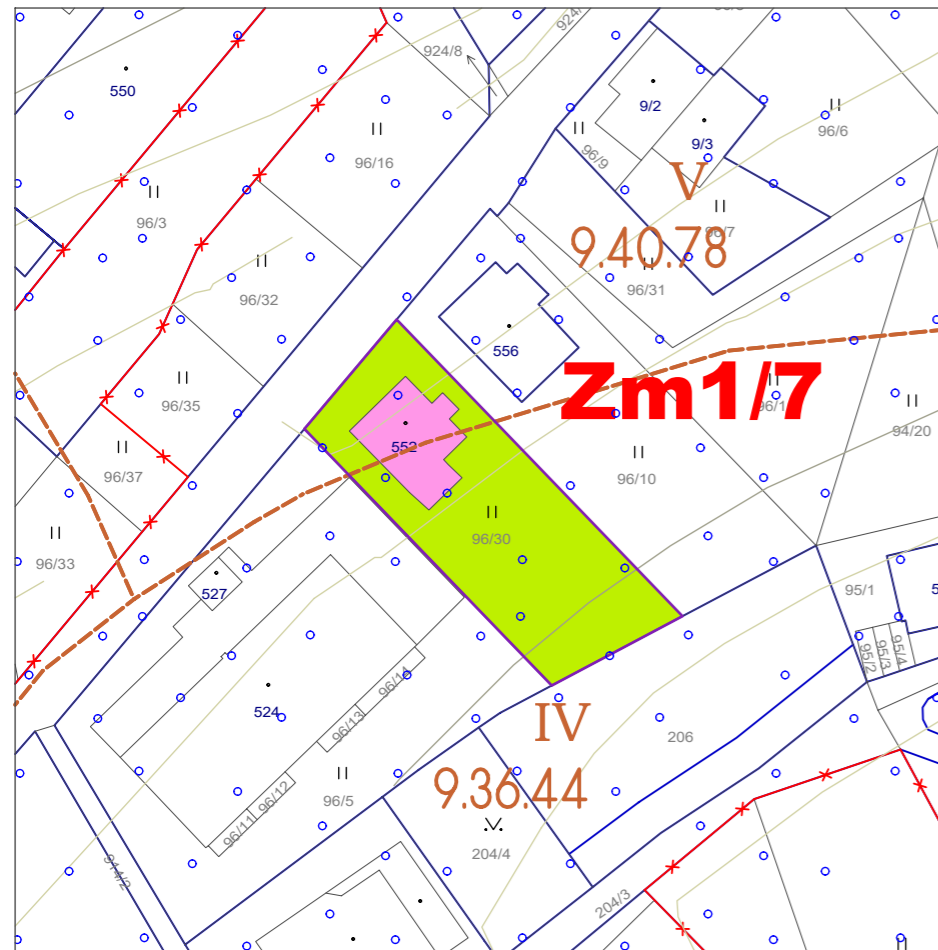
ZMĚNA Č.7







OBJEDNATEL MĚSTO ŠPINDLERŮV MLÝN
POŘIZOVATEL MĚSTO ŠPINDLERŮV MLÝN
ZHOTOVITEL ARCHITEKTONICKÉ STUDIO HYSEK s.r.o.
DATUM ZPRACOVÁNÍ 03/2022
MĚŘÍTKO 1 : 1000












ING. ARCH. OLDŘICH HYSEK
ING. ZUZANA SLOVÁČKOVÁ, ING. JAN RUCKÝ



MAPOVÉ PODKLADY

-   DIGITÁLNÍ KATASTRÁLNÍ MAPA
-   ZÁKLADNÍ MAPA ČR 1 : 10 000
VÝŠKOPIS - VRSTEVNICE

HRANICE V ÚZEMÍ

-    **stabilizov. plochy** **plochy** **změn** **územní rezervy**
-    HRANICE ZASTAVĚNÉHO ÚZEMÍ
-    HRANICE PLOCH S ROZDÍLNÝM ZPŮSOBEM VYUŽITÍ

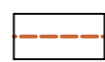


LOKALITY ODNĚTÍ

-  HRANICE ZÁBORŮ V RÁMCI ZMĚNY Č.7

KULTURY DLE KATASTRU NEMOVITOSTÍ

-  TRVALÝ TRAVNÍ POROST

OCHRANA PŘÍRODY A KRAJINY

-  HRANICE BONITOVANÝCH PŮDNĚ
EKOLOGICKÝCH JEDNOTEK
-  ČÍSLO BPEJ
-  IV. ZÓNA KRNP

**VYHODNOCENÍ PŘEDPOKLÁDANÝCH DŮSLEDKŮ
NA ZEMĚDĚLSKÝ PŮDNÍ FOND A NA POZEMKY
URČENÉ K PLNĚNÍ FUNKCE LESA - výřez**