Schéma částí výkresů - 1: 60 000

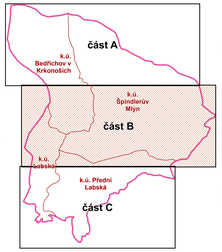

k.ú. Bedřichov v Krkonoších

k.ú. Špindlerův Mlýn

k.ú. Labská

k.ú. Přední Labská

ORP Jilemnice
k.ú. Vítkovice v Krkonoších

ORP Trutnov
k.ú. Pec pod Sněžkou

Detail: Části ÚP s prvky RP

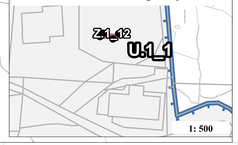

0 100 200 400 600

MAPOVÉ PODKLADY

- KATASTRÁLNÍ MAPA

HRANICE V ÚZEMÍ

- ŘEŠENÉ ÚZEMÍ
- KATASTRÁLNÍ ÚZEMÍ
- ZASTAVĚNÉ ÚZEMÍ
- SOUSEDNÍ SPRÁVNÍ ÚZEMÍ
- HRANICE ORP
- HRANICE STAT

ZMĚNY V ÚZEMÍ A POŽADAVKY PRO ROZHODOVÁNÍ

- ZASTAVITELNÉ PLOCHY
- PŘEVODY ZASTAVITELNÝCH PLOCH
- PLOCHY ZMĚNY V KRAJINĚ
- KORIDOR NAD PLOCHAMI RDV VYMEZENÝ ÚP - KORIDOR PRO LOKÁLNÍ NEVYSTAVĚNÉ POVODNÍ
- KORIDOR NAD PLOCHAMI RDV VYMEZENÝ ÚP - DOPRAVNÍ INFRASTRUKTURA
- LIŠŤAVÁ V PRVKU REGULAČNÍHO PLÁNU

Detail: Části ÚP s prvky RP

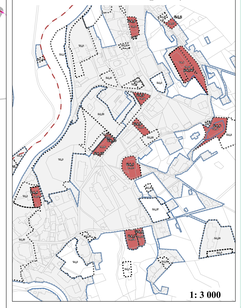

Digitální podepsal Ing. arch. Oldřich Hyšek
Dátum: 2025.11.22 12:08:49 +01'00'

ARCHITEKTONICKÉ STUDIO HYSEK, s. r. o.
Jiráskovo náměstí 17/2118, 326 00 Plzeň
IČO: 10751071
arch@studiohysek.cz
+420 377 455 722

Zodp. projektant	Ing. arch. Oldřich Hyšek	Stupeň	Návrh
Spolupráce	Ing. Jan Ruský	Datum	06/2025
Objednatel	Město Špindlerův Mlýn	Formát	891/2310
Pořizovatel	Městský úřad Špindlerův Mlýn	Měřítko	1/5000

Územní plán Špindlerův Mlýn

Změna č. 10

Základní členění území

Číslo výkresu **1B**