

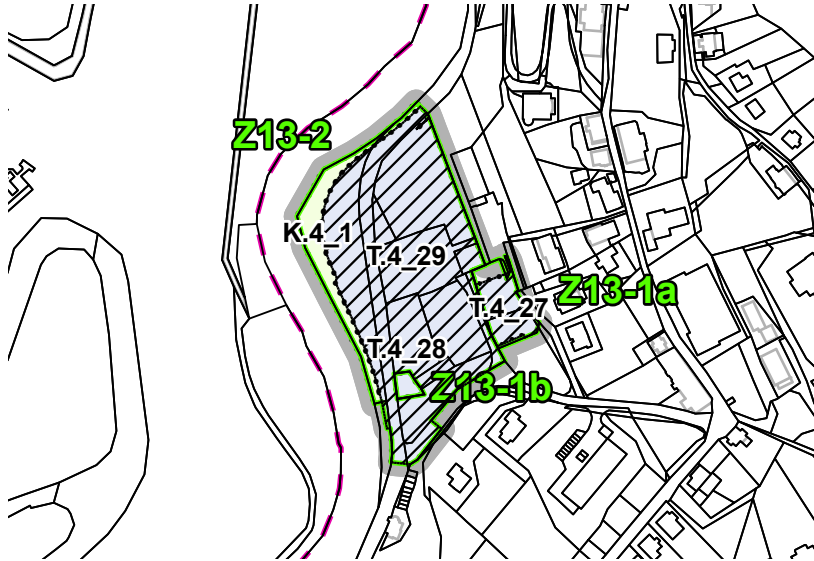
VÝKRES ZÁKLADNÍHO ČLENĚNÍ ÚZEMÍ

1 : 5 000









ZMĚNA Č. 13

ÚZEMNÍHO PLÁNU

ŠPINDLERŮV MLÝN



LEGENDA

-  Z13-1 hranice změny č.13
-  řešené území
-  hranice parcel
-  katastrální hranice
-  zastavěné území
-  transformační plocha
-  plocha změny v krajině
-  plochy, pro které ÚP obsahuje prvky regulačního plánu

ZÁZNAM O ÚČINNOSTI	
Označení správního orgánu, který změnu ÚP vydal:	Zastupitelstvo města Špindlerův Mlýn
Datum nabytí účinnosti změny ÚP:
Jméno, příjmení, funkce a podpis oprávněné úřední osoby pořizovatele:	Ing. Mgr. Helena Hyšková, zástupce pořizovatele
<small>podpis a otisk úředního razítka</small>	



číslo výkresu

N2

PARÉ



ZMĚNA Č. 13 ÚZEMNÍHO PLÁNU ŠPINDLERŮV MLÝN		
HLAVNÍ VÝKRES		
Pořizovatel:	Město Špindlerův Mlýn	
Schvalující orgán:	Zastupitelstvo města Špindlerův Mlýn	
Zpracovatel:	Atelier M.A.A.T., s. r. o., IČ: 281 45 968	
Zodpovědný projektant:	Bc. Ing. arch. Martin Jirovský, Ph.D., MBA, DIS., ČKA 03 311	
Vypracoval:	Dominika Pražáková	
Datum: květen 2026	Etapa: Návrh pro sloučené projednání SJ a VP	M 1 : 5 000